






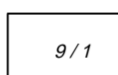

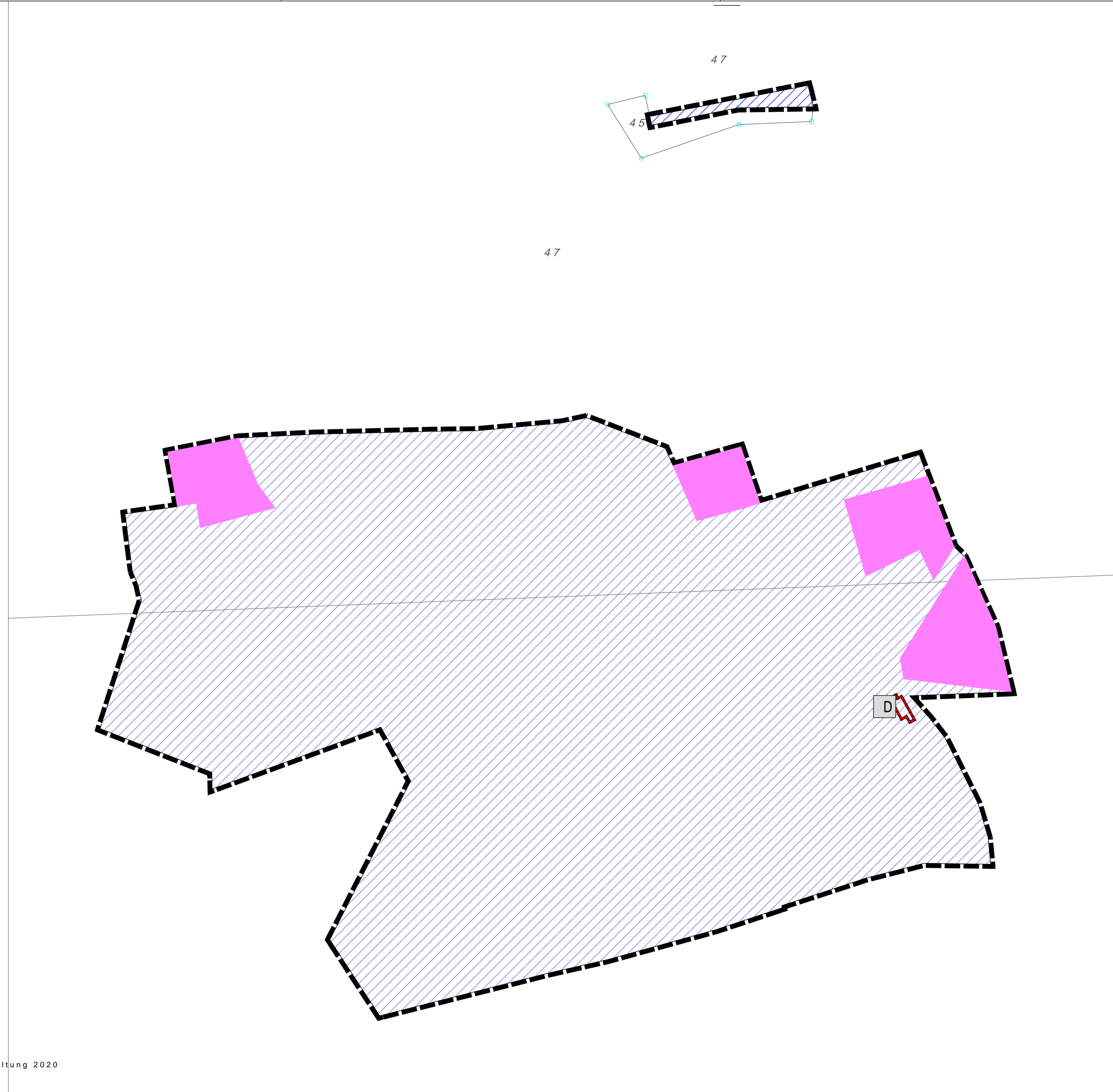
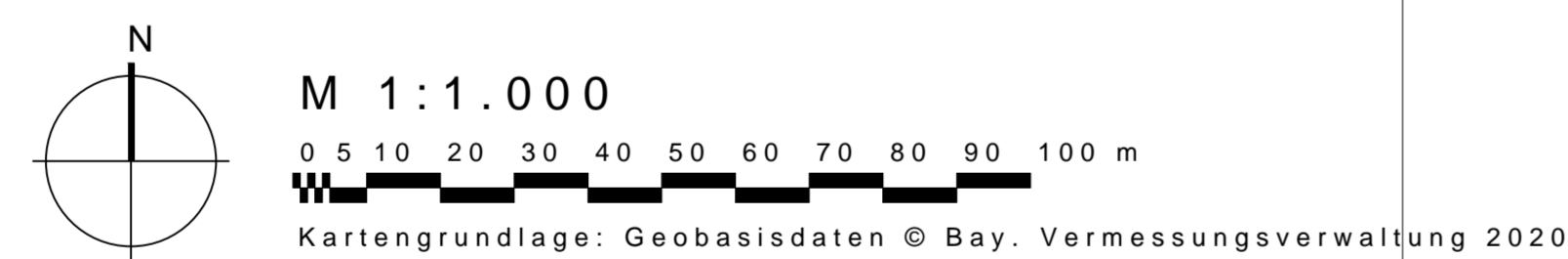


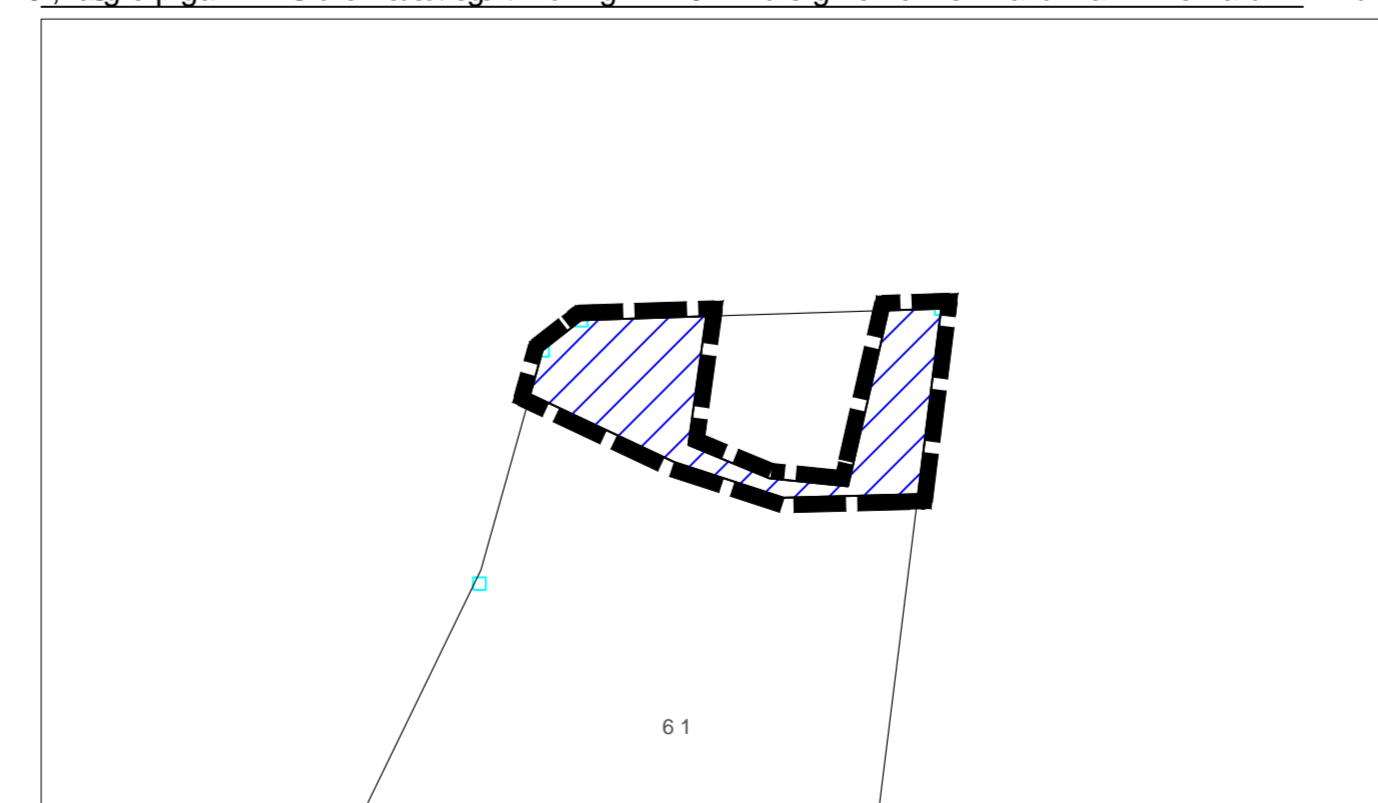
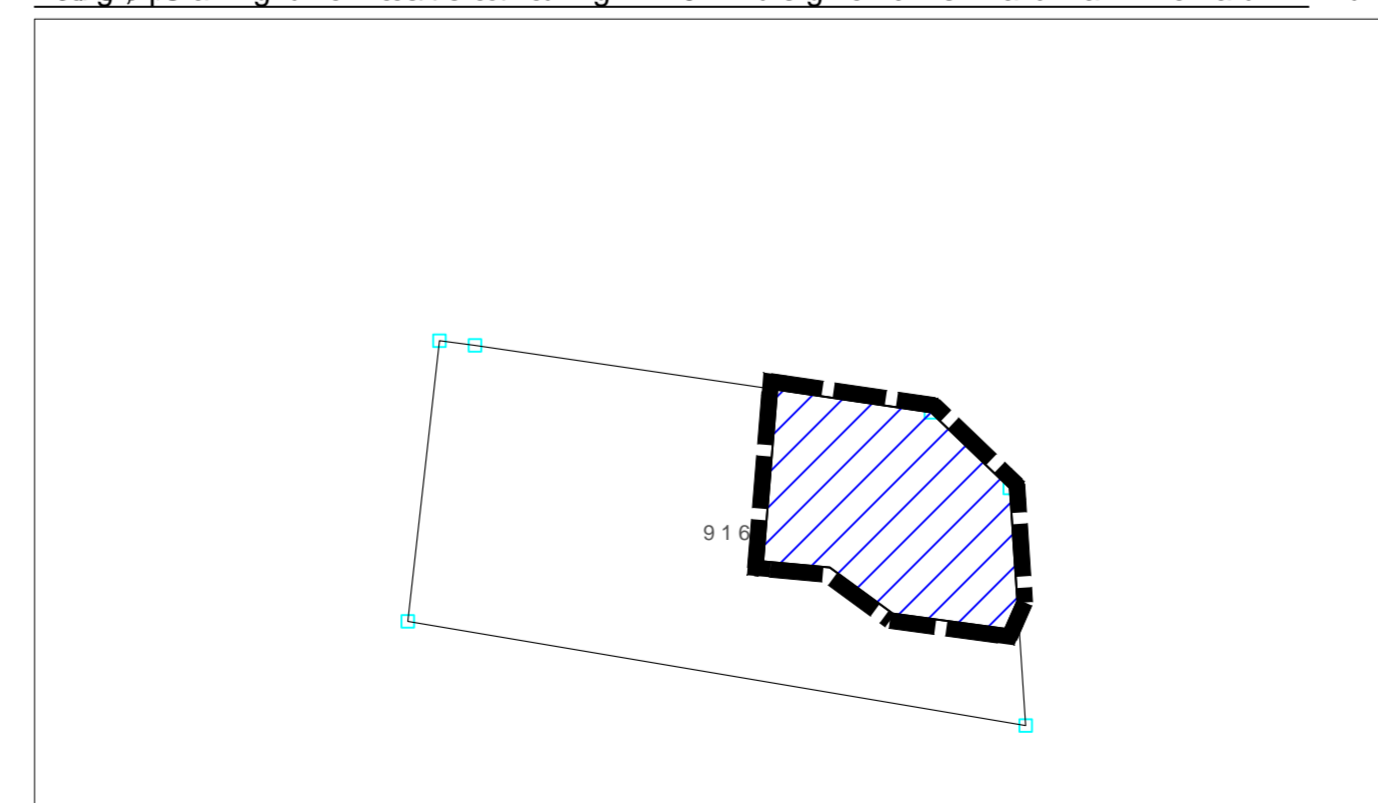
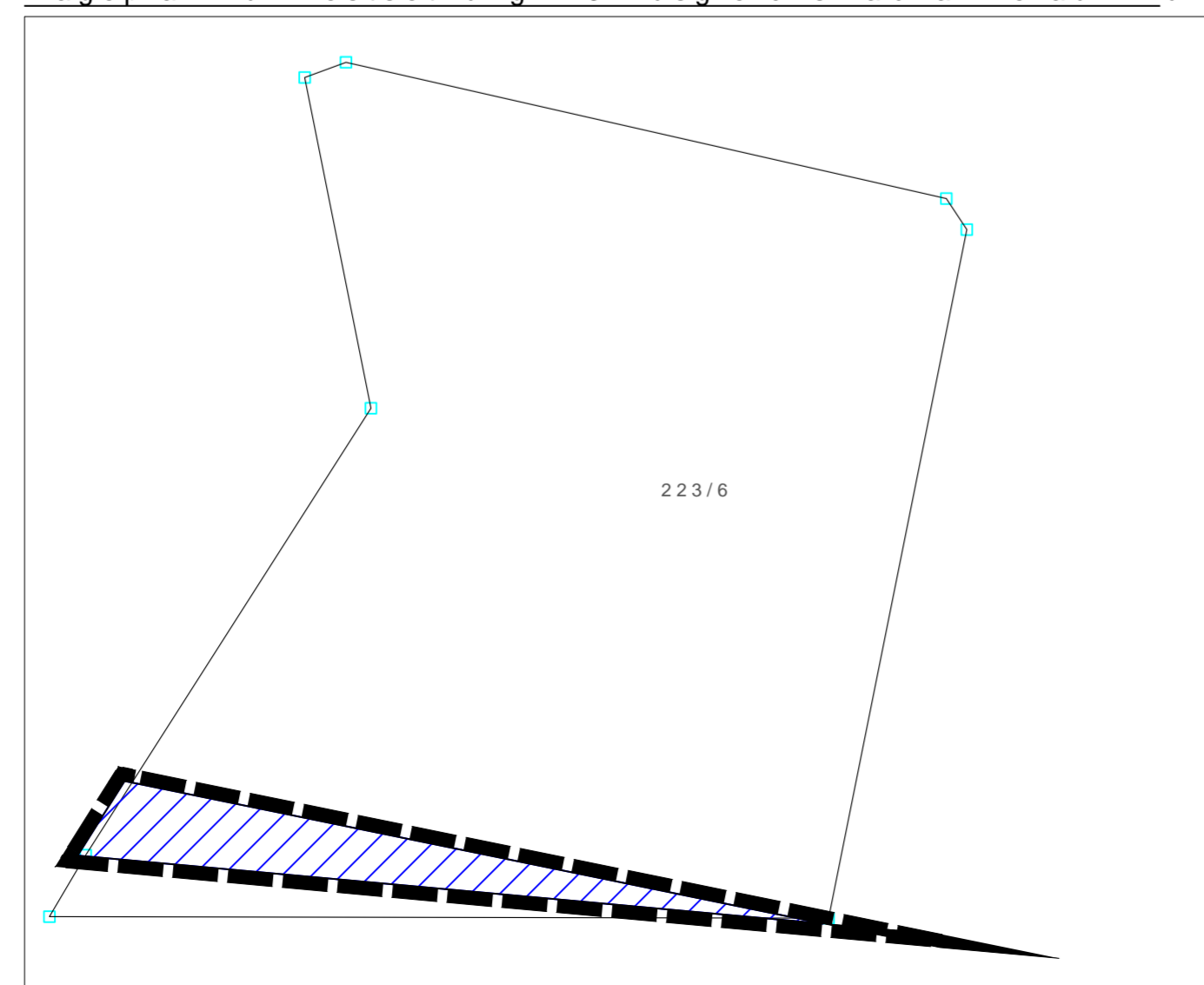
- Festsetzungen durch Planzeichen**
-  Räumlicher Geltungsbereich der Klarstellung- und Einbeziehungssatzung (§ 9 Abs. 7 BauGB)
 -  Im Zusammenhang bebauter Ortsteil Klarstellungssatzung (§ 34 Abs. 4 Nr. 1 BauGB)
 -  Räumlicher Geltungsbereich der Ergänzungssatzung (§ 34 Abs. 4 Nr. 3 BauGB)
 -  Ausgleichsmaßnahmen (§ 9 Abs. 1 Nr. 20 BauGB)

- Nachrichtliche Übernahmen/Hinweise**
-  Ackernutzung
 -  Grünland-Nutzung
 -  Baudenkmal

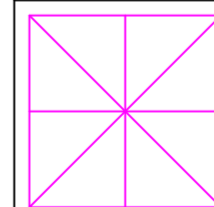
- Plangrundlage**
-  Flurstück mit Flurstücksnummer
 -  Bestehende Gebäude mit Hausnummer



Lageplan zur Festsetzung 4.3 Ausgleichsmaßnahme auf Flurstück 223/6, Gmkg. Perletzhofen, Festsetzung 4.5 Ausgleichsmaßnahme auf Flurstück 916, Gmkg. Perletzhofen, Festsetzung 4.6 Ausgleichsmaßnahme auf Flurstück 61, Gmkg. Perletzhofen



Übersichtslagepläne 1:10.000, Kartengrundlage © Geobasisdaten

 **Stadt Riedenburg**
Sankt-Anna-Platz 2
93339 Riedenburg

Klarstellung- und Ergänzungssatzung
"Perletzhofen"

Format	letzte Änderung:	Datum der Planfassung:	Plan Nr.:
112x69cm	15.07.2020	15.07.2020	1029-VE-01

TB MARKERT Stadtplaner · Landschaftsarchitekten
Peter Markert, Stadtplaner und Landschaftsarchitekt
Matthias Fleischhauer, Stadtplaner
Adrian Merdes, Stadtplaner

Beteiligung gem. § 3 Abs. 2 bzw. § 4 Abs. 2 BauGB
Unterschrift des Planers:

Beauftragte:
Rainer Brahm
Aline Schnee

Pillnreuther Str. 34 Tel. (0911) 99876-0
90459 Nürnberg Fax (0911) 99876-54
Amtsgericht Nürnberg P1029@markert.de
USt-IdNr. DE315889400 ps://www.tb-markert.de

TB MARKERT
Stadtplaner · Landschaftsarchitekten