


**Auftraggeber:**  
**Dienst**  
**Projekt: SU zum BPlan Gutta-Gelände**  
**Projekt-Nr. 2021 - R -**

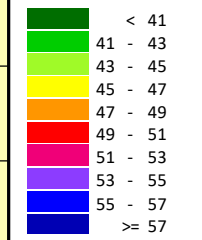


**Karte**  
**2**

**Beurteilung Straßenverkehrslärm**  
**Beurteilungsmaßstab DIN 18005 / 16. BImSchV**  
**Beurteilungszeitraum NACHT**  
**Ergebnis-Nummer 2**  
 Berechnung in 5 m über Grund

Bearbeiter: Dipl.-Geogr. Univ. H. Pressler  
 Erstellt am: 17.03.2021  
 Bearbeitet mit SoundPLAN 8.2, Update 10.03.2021

**Pegelwerte LrN**  
 in dB(A)

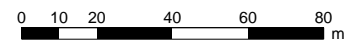


**Zeichenerklärung**

- Straße
- Straßenachse
- Emissionslinie
- Straßenoberfläche
- Hauptgebäude
- Nebengebäude
- LS-Wand
- Immissionsort
- Fläche



**Maßstab 1:2000**



**GEO.VER.S.UM**

**P**lanungs  
**r**essler & **G**eimeinschaft  
**e**iler