


Auftraggeber:
Dienst
Projekt: SU zum BPlan Gutta-Gelände
Projekt-Nr. 2021 - R -

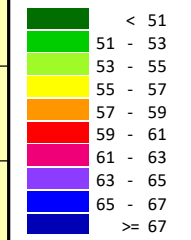


Karte
1

Beurteilung Straßenverkehrslärm
Beurteilungsmaßstab DIN 18005 / 16. BImSchV
Beurteilungszeitraum TAG
Ergebnis-Nummer 2
 Berechnung in 5 m über Grund

Bearbeiter: Dipl.-Geogr. Univ. H. Pressler
 Erstellt am: 17.03.2021
 Bearbeitet mit SoundPLAN 8.2, Update 10.03.2021

Pegelwerte LrT
 in dB(A)

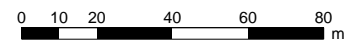


Zeichenerklärung

- Straße
- Straßenachse
- Emissionslinie
- Straßenoberfläche
- Hauptgebäude
- Nebengebäude
- LS-Wand
- Immissionsort
- Fläche



Maßstab 1:2000



GEO.VER.S.UM

Planungs- und Beratungsgemeinschaft
ressler & Geiler